



ФЕДЕРАЛЬНАЯ СЛУЖБА  
ГОСУДАРСТВЕННОЙ СТАТИСТИКИ

ТЕРРИТОРИАЛЬНЫЙ ОРГАН ФЕДЕРАЛЬНОЙ СЛУЖБЫ  
ГОСУДАРСТВЕННОЙ СТАТИСТИКИ  
ПО НОВОСИБИРСКОЙ ОБЛАСТИ

# ПРОТЯЖЕННОСТЬ АВТОМОБИЛЬНЫХ ДОРОГ НОВОСИБИРСКОЙ ОБЛАСТИ НА КОНЕЦ 2021 ГОДА



*июнь 2022*

# ОБЩАЯ ПРОТЯЖЕННОСТЬ АВТОМОБИЛЬНЫХ ДОРОГ НОВОСИБИРСКОЙ ОБЛАСТИ

НА КОНЕЦ 2021 ГОДА - 29903,9 км



Дороги федерального значения

804,4 км



Дороги регионального или межмуниципального значения

12710,2 км



Дороги местного значения

14805,6 км

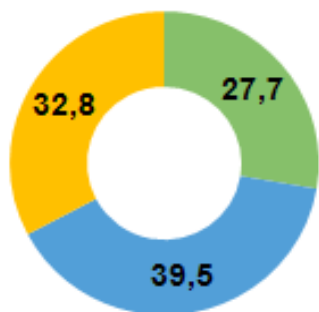


Дороги необщего пользования

1583,7 км

Дороги общего пользования

## СТРУКТУРА АВТОМОБИЛЬНЫХ ДОРОГ ПО ТИПАМ ПОКРЫТИЯ И ВИДАМ ДОРОГ, в % к итогу



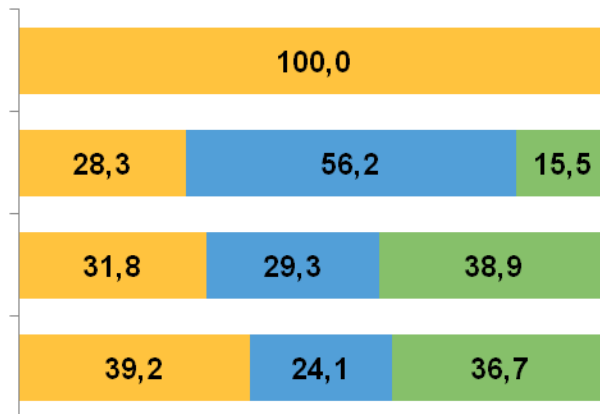
- С грунтовым покрытием
- С покрытием переходного типа
- С усовершенствованным покрытием

Дороги федерального значения

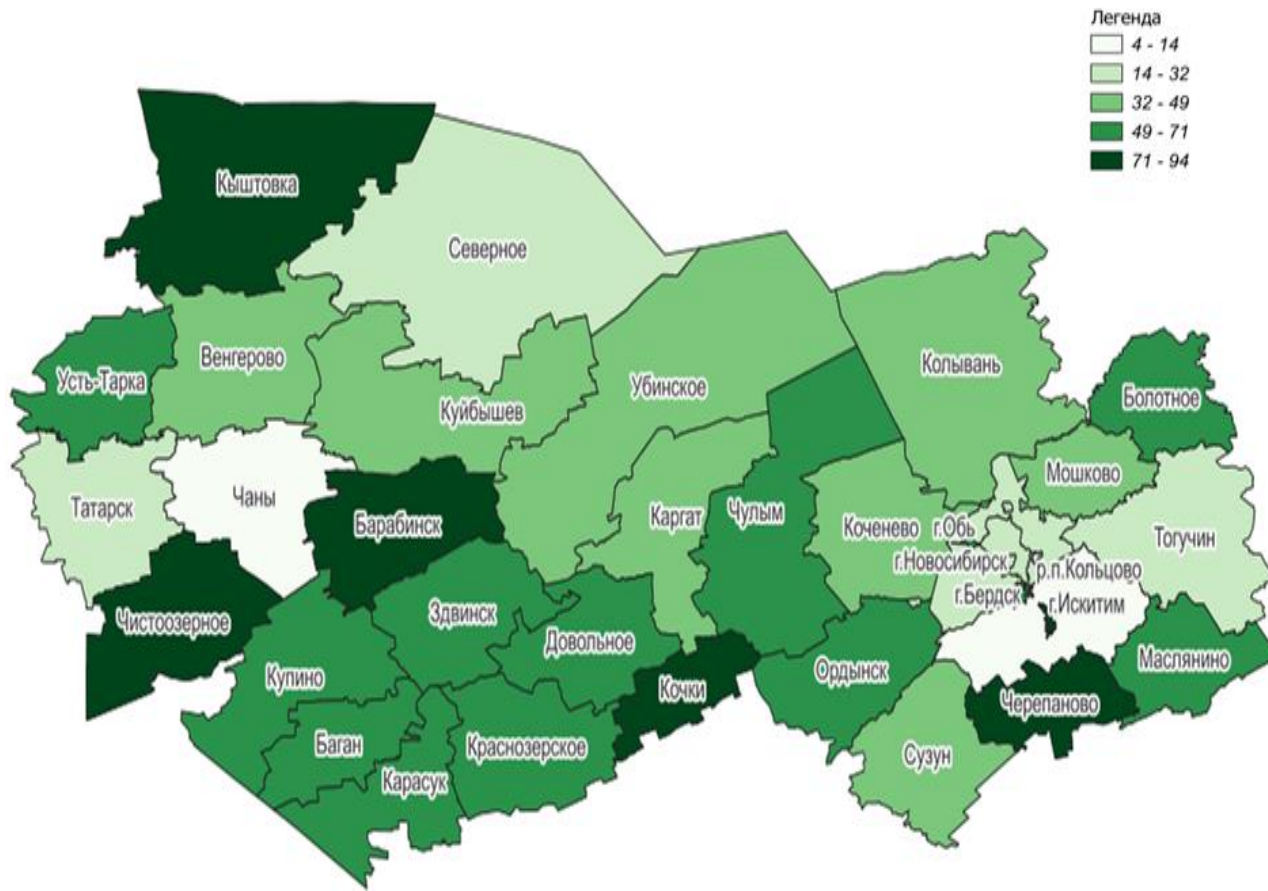
Дороги регионального или межмуниципального значения

Дороги местного значения

Дороги необщего пользования



Доля автодорог общего пользования местного значения, не отвечающих нормативным требованиям в общей протяженности дорог общего пользования местного значения на конец 2021 года, в %



Удельный вес дорог с твердым покрытием в общей протяженности автомобильных дорог общего пользования по регионам Сибирского федерального округа на конец 2021 года, в %

